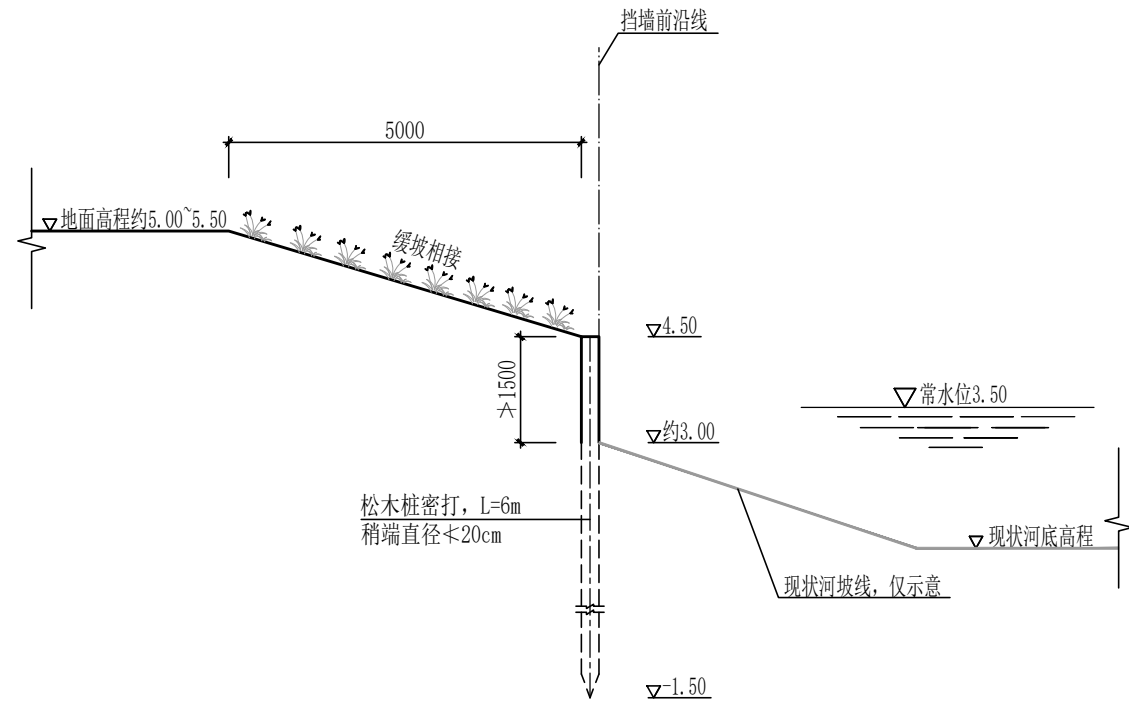
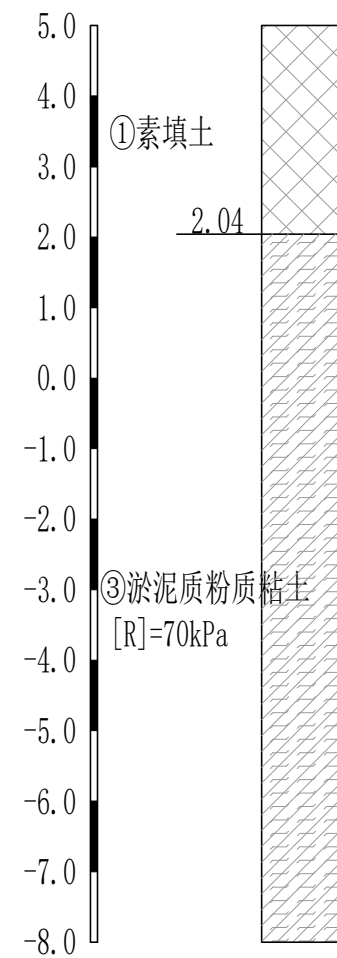


高程(m)



工程量统计表 (每m河道, 单侧)

部位	排涝站内河衔接
桩基处理类型	松木桩
每延米木桩体积	1.0m ³
每延米木桩单价	1800
每延米土方单价	100
每延米护岸单价	1900

注: 本断面护岸拟建300m。

内河河道断面图二 1:100

衔接排涝站侧内河护岸

说明:

1、图中尺寸以毫米计, 高程以米计 (吴淞高程)。

湖州南太湖水利水电勘测设计院有限公司

资质证书号

A133012507

核定	审查	项目负责	校核	设计	制图
丁建强	王刚	徐俊	周云	李林	李林

工程名称
部分

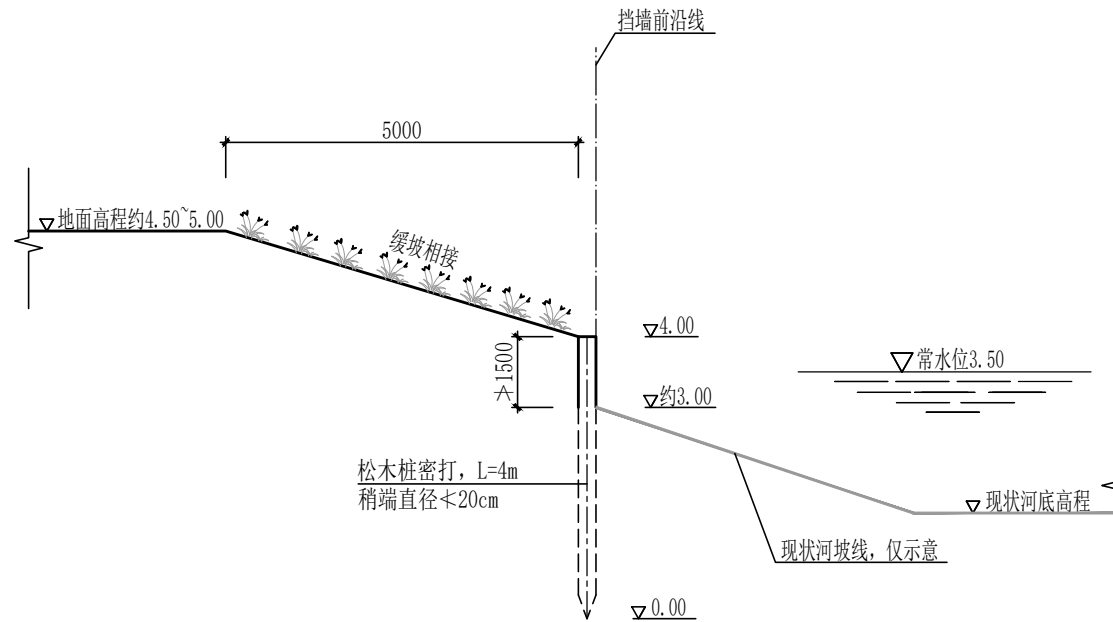
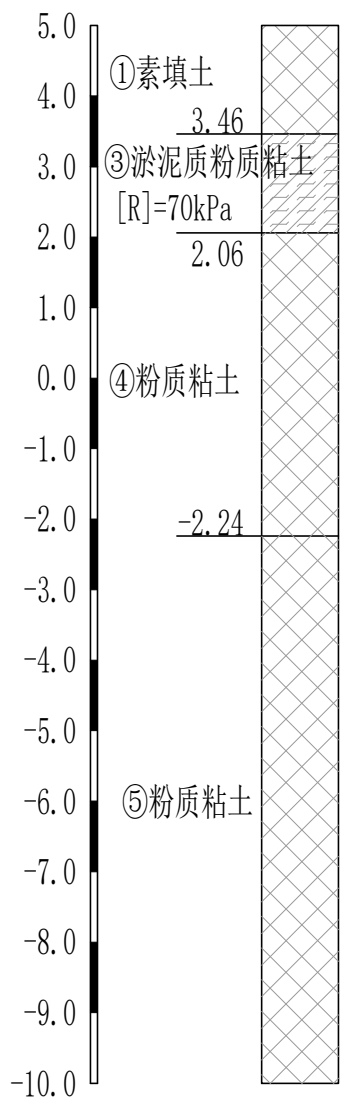
江阴现代农业产业融合发展(一期)项目
老夏港河排涝站及箱涵新建工程
河道整治工程

图名

内河河道整治断面图二

阶段	施工图
比例	
图号	YG-HD-01

高程(m)



工程量统计表 (每m河道, 单侧)

部位	村庄段
桩基处理类型	松木桩
每延米木桩体积	0.70m ³
每延米木桩单价	1800
每延米土方单价	100
每延米护岸单价	1360

注: 本断面护岸拟建200m。

内河河道断面图三 1:100

适用与村庄段内河护岸

说明:

1、图中尺寸以毫米计, 高程以米计 (吴淞高程)。

湖州南太湖水利水电勘测设计院有限公司

资质证书号

A133012507

核定	审查	项目负责	校核	设计	制图
丁建强	王刚	徐俊	周玉琴	李林	李林

工程名称
部分

江阴现代农业产业融合发展(一期)项目
老夏港河排涝站及箱涵新建工程
河道整治工程

图名

内河河道整治断面图三

阶段	施工图
比例	
图号	YG-HD-01